




Fortschreibung des Regionalplans der Region Bodensee-Oberschwaben



Kap. 3.5 Oberflächennahe Rohstoffe

Blatt Nord






Festlegungen gem. LplG, § 11, Abs. 3

-  Vorranggebiet für den Abbau
-  Vorranggebiet für die Sicherung
-  Vorbehaltsgebiet für die Sicherung

Nachrichtliche Übernahmen

-  Rohstoffgewinnungsstelle, Abbau genehmigt (LGRB, *)
-  Rohstoffgewinnungsstelle, im Abbau (LGRB, *)

Verwaltungsgrenzen

-  Bundesland
-  Regierungsbezirk
-  Kreis
-  Gemeinde
-  Geltungsbereich des Regionalplans

Maßstab 1 : 50.000

Datenquelle:
Rohstoffgewinnungsstellen-Datenbank des Landesamtes für Geologie, Rohstoffe und Bergbau Baden-Württemberg (LGRB), www.lgrb.de
Geobasisdaten, © Landesamt für Geoinformation und Landentwicklung Baden-Württemberg (LGL), www.lgl.de.de/AZ_2013-9-10

* Im Bedarfsfall sind die aus externen Datenbanken stammenden Fremddaten aktualisiert bzw. inhaltlich überarbeitet. (Darstellung der genehmigten Reserven aus Daten und Luftbilder anhand Daten von 2013, Berechnungsgrundlage minus Jahreszeiten Beginn Planungszeitraum)

Kartographie/IGIS Bearbeitung:
© Regionalverband Bodensee-Oberschwaben